




egz. 4

p02. 185
PROBUD Sp. z o.o.

Opracowanie:	PROJEKT WYKONAWCZY PROJEKT ZAGOSPODAROWANIA TERENU
Przedmiot: <small>(Nazwa, adres, numery działek)</small>	ZABUDOWA PODCIENI BUDYNKU SĄDÓW I PROKURATUR W TARNOBRZEGU UL. HENRYKA SIENKIEWICZA 27 TARNOBRZEG (NA DZ. NR 3733,1336/6, 1336/12, 1337/13 OBREB 12)
Branża:	DROGOWA
Inwestor: <small>(Nazwa, adres)</small>	SĄD OKRĘGOWY W TARNOBRZEGU UL. HENRYKA SIENKIEWICZA 27 TARNOBRZEG
Jednostka projektowa: <small>(Nazwa, adres)</small>	PROBUD Sp. z o.o. 33 – 100 Tarnów, ul. Boya Żeleńskiego 4, tel: (014) 621 61 48, fax: (014) 628 37 21, e-mail: probud@list.pl

Zakres, Branża	Projektant <small>Imię i Nazwisko, Nr uprawnień, specjalność</small>	Data Podpis	Sprawdzający <small>Imię i Nazwisko Nr uprawnień, specjalność</small>	Data Podpis
Drogowa, ukszt. terenu	inż. Tadeusz ŚCIÓG nr upr. WD-NB-8346/3/80 mgr inż. Marek KOSMAŁA	03.2008  	mgr inż. Maria TASARZ – WLEZIEŃ nr upr. UAN8346/143/87	03.2008 

Uwagi i adnotacje:

Niniejszy tom Nr 5.1stanowi część całości opracowania
wykonanego zgodnie z umowąNr 28/2007z dnia 16.10.07Dowód sprawdzenia kompletności
dokumentacji stanowi klauzulaNr 26/07 z dnia 16.04.08

V-ce PREZES
 mgr inż. Włodzisław Piasok

podpis i pieczęć

Egz. Nr **4**

PROJEKT ZAGOSPODAROWANIA TERENU

Chodnik i ukształtowanie terenu.

SPIS ZAWARTOŚCI OPRACOWANIA

A. CZĘŚĆ OPISOWA

1.Przedmiot opracowania.....	3
2.Podstawa opracowania.....	3
3.Lokalizacja i stan istniejący.....	3
4.Stan projektowy.....	4

B.CZĘŚĆ GRAFICZNA

Rys nr 1 Sytuacja.....	skala 1 : 500
Rys nr 2 Przekrój konstrukcyjny.....	skala 1 : 50
Rys nr 3 Szczegół obrzeża.....	skala 1 : 10

C. ZAŁĄCZNIKI

x Protokół ZUD

CZĘŚĆ OPISOWA

1. Przedmiot opracowania.

Przedmiotem Opracowania jest projekt zabudowy podcieni istniejącego budynku Sądów i Prokuratur w Tarnobrzegu, usytuowanego na dz. nr. 3733, 1336/6, 1336/12, 1337/13 obręb 12 przy ul. Sienkiewicza 27 w Tarnobrzegu.

Opracowanie obejmuje:

- projekt chodnika
- ukształtowanie terenu

2. Podstawa opracowania.

- Zlecenie inwestora.

3. Lokalizacja i stan istniejący.

Terenem Opracowania są działki nr: 3733, 1336/6, 1336/12, 1337/13 obręb 12 w Tarnobrzegu, położone po północnej stronie ul. H. Sienkiewicza, po południowej stronie ulicy Dominikańskiej oraz po zachodniej stronie ulicy Kardynała Wyszyńskiego.

Działki znajdują się u zbiegu ulic. Obiekt istniejący stanowi dominantę w układzie urbanistycznym, w części wysokiej o skali nie występującej w otoczeniu (centrum miasta).

Zabudowę działek stanowi wyłącznie budynek Sądu i Prokuratur. Budynek jest obiektem o części niższej 4 kondygnacyjnej oraz części wyższej 14 kondygnacyjnej. Część niższa jest nadwieszona we fragmentach rzutu na poziomach III i IV kondygnacji nad I i II kondygnacją. Rzut budynku jest wielobokiem cz. niższa mieści się w prostokącie o wymiarach ok. 80,5x 17,0m zaś część wyższa 25,0 x 27,0m. Obiekt w całości użytkowany jest na potrzeby Sądów i Prokuratur. Przyziemie pełni funkcje techniczno – magazynowe oraz pomocnicze, parter i piętra – podstawowe funkcje budynku.

Budynek posiada wiele wyjść ewakuacyjnych oraz wyjść z poziomu przyziemia. Od ulicy Sienkiewicza znajdują się główne schody wejściowe do budynku prowadzące na poziom parteru. Od strony ulicy Dominikańskiej znajduje się zespół pochylni dla niepełnosprawnych oraz schody ewakuacyjne. Po zachodniej stronie budynku znajduje się droga pożarowa z wjazdem od ul. Sienkiewicza i Dominikańskiej. Po wschodniej stronie parking. Pozostała niewielka powierzchnia działki to trawniki. Po stronie ul. Dominikańskiej znajduje się zieleń wysoka (nie kolidująca z projektowaną rozbudową).

Na działkach sąsiadujących z obszarem objętym projektem znajdują się od 3 stron drogi publiczne zaś od strony zachodniej działki z zabudową mieszkalną oraz budynek trafostacji.

Uzbrojenie działek przedmiotowych w strefie objętej zmianami w zagospodarowaniu terenu obejmuje:

- wodociąg w80 przebiegający pod istniejącym zespołem schodów i pochylni od ulicy Dominikańskiej
- kable eANN przebiegające od zachodu i wschodu wzdłuż budynku
- kanalizację deszczową po obu stronach budynku
- kanalizację sanitarną po wschodniej stronie budynku

Teren jest ogrodzony. Ogrodzenie stałe z kształtowników stalowych z elementami murowanymi.

Na terenie objętym Decyzją nie występują inne elementy kolidujące z proj. zagospodarowaniem terenu.

Teren płaski, lekko opadający ku południowi.

Istniejący poziom parteru budynku (II kondygnacja) wynosi ok. 168,22 mnpm, poziom istniejącego przyziemia ok. 165,00-164,97m.n.p.m. Teren Wokół budynku kształtuje się na rzędnych zbliżonych do rzędnej przyziemia.

4. Stan projektowy.

Projektuje się chodnik wokół rozbudowywanej części budynku Sądu.

Chodnik projektuje się o szerokości 2,00 – 3,65m.

Pochylenie chodnika od budynku 2%.

Obramowanie chodnika obrzeżem betonowym 8x30x100.

Wysokościowo projektowany chodnik nawiązano do istniejącego terenu i wejść do budynku w rozbudowywanej części.

Konstrukcja nawierzchni chodnika:

- warstwa ścieralna z kostki betonowej wibroprasowanej (typu behaton).....grubości 6 cm
 - podsypka piaskowo-cementowa 4:1.....grubości 4 cm
 - podbudowa z kruszywa naturalnego stabilizowanego mechanicznie 0/63.....grubości 25 cm
 - warstwa z piasku gruboziarnistego stabilizowanego mechanicznie.....grubości 5 cm
-Razem 40 cm


Roboty ziemne ziemne polegać będą na wykonaniu korytowania pod projektowaną konstrukcję chodnika.

Pow. proj. nawierzchni jezdni z kostki bet. 130 m²,

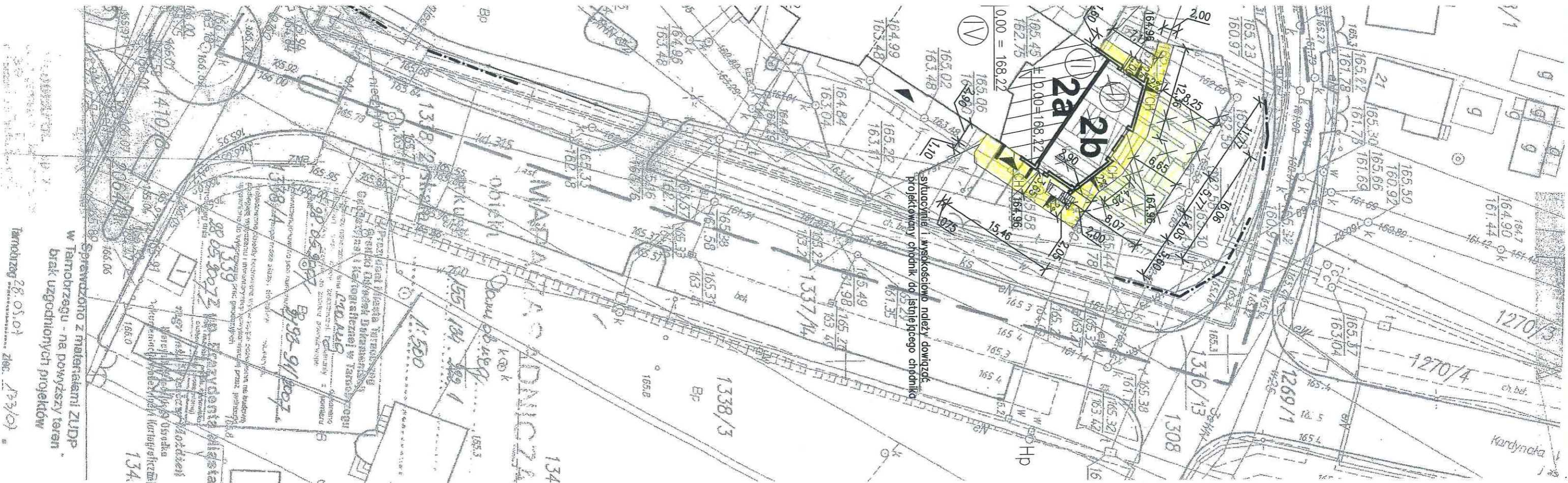
Proj. obrzeża gr 8 cm 60 mb,

Pozostałą część terenu objętego opracowaniem należy zrekultywować i obsiać trawą trawą.

Szczegóły jak na rysunku sytuacja.

Opracowali:
 inż. Tadeusz Ścióg
zam. Skrzyszów 338 A, tel. 603 343 674 81 05
upr. budowlane w specjalnościach
konstr.- budow. WBPP-NB-8346/218/82
konstr.- drogowej WD-NB-8346/3/80
instalacyjno - inż. WBPP-NB-8346/215/82
inż. Tadeusz ŚCIÓG


mgr inż. Marek KOSMALA



Kopiowanie lub udostępnianie osobom trzecim tylko za zgodą firmy PROBUD Sp. z o.o.
Podstawa prawna: Ustawa o prawie autorskim i prawach pokrewnych (Dz. U. 1994r. nr 24 poz. 83) oraz przepisy o prawie wynalazczym.

OZNACZENIA :

----- granica opracowania

BUDYNKI, BUDOWLE I URZĄDZENIA ISTNIEJĄCE

- istn. budynki na działkach sąsiednich
- istn. budynek
- proj. zabudowa podcieni istn. budynku
- proj. zabudowa podcieni i nadbudowa istn. przyziemia
- proj. przebudowa istn. klatki ewakuacyjnej

- kan. — istn. kable energetyczne NN
- o-k — istn. kanalizacja
- c — istn. ciepłociąg
- w — istn. wodociąg
- HP — istn. hydranty p.poż
- istn. schody zewn.
- istn. zielen wysoka

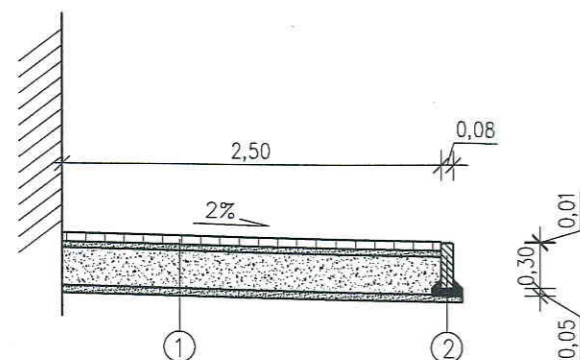
ROZBIÓRKI I LIKWIDACJE

istn. pochylnie i schody zewn. przewidz. do likwidacji

BUDYNKI, BUDOWLE I URZĄDZENIA PROJEKTOWANE

- PROJEKTOWANA ROZBUDOWA
- PROJEKTOWANE SCHODY ZEWN.
- główne i ewakuacyjne wejścia do budynku
- PROJEKTOWANE CHODNIKI Z KOSTKI BET.
- PROJEKTOWANY TRAWNIK

Zespół autorski – spec. i nr upr.	Data i podpis	Nazwa i adres obiektu budowlanego
inż. Tadeusz Ścibek nr upr. proj. WD-WB-8346/3/80	03.2008	ZABUDOWA PODCIENI BUDYNKU SĄDÓW I PROKURATUR W TARNOBZRZEGU UL. HENRYKA SIENKIEWICZA 27 TARNOBRRZ
mgr inż. Marek KOSMALA		Stadium, opracowanie
Sprawdził – spec. i nr upr. mgr inż. Maria TASARZ-WIEZIEN nr upr. proj. UAN 8346/43/87		PROJEKT WYKONAWCZY PROJEKT ZACOSPODAROWANIA TERENU
		Branża, instalacja
		Tytuł rysunku
0.2.7.0.7. P.Z. D.0.4. D.0.1.1.	Kod dokumentu	SYTUACJA ZAGOSPODAROWANIE TEREN






①
 6cm warstwa ścieralna z kostki betonowej wibroprasowanej
 4cm podsypka cementowo-piaskowa 1:4
 25cm podbudowa z kruszywa naturalnego 0/63 stabilizowanego mechanicznie
 5cm warstwa odsączająca z piasku gruboziarnistego stabilizowanego mechanicznie
 Razem 40 cm

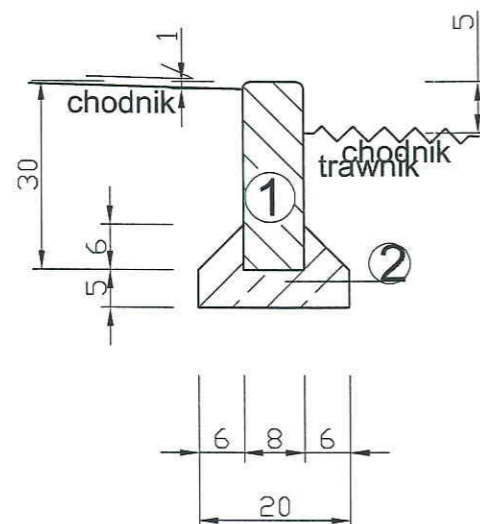
②
 obrzeże betonowe 8x30 cm
 5 cm ława z chudego betonu B-15

Kopiowanie lub udostępnianie osobom trzecim
 tylko za zgodą firmy PROBUD Sp. z o.o.
 Podstawa prawna: Ustawa o prawie autorskim
 i prawach pokrewnych (Dz. U. 1994r. nr 24 poz. 83)
 oraz przepisy o prawie wydawniczym.



Zespół autorski – spec. i nr upr.		Data i podpis	Nazwa i adres obiektu budowlanego		
inż. Tadeusz ŚCIEG nr upr. proj. WD-NB-8346/3/80		03.2008 	ZABUDOWA PODCIENI BUDYNKU SĄDÓW I PROKURATUR W TARNOBRZEGU UL. HENRYKA SIENKIEWICZA 27 TARNOBRZEG		
mgr inż. Marek KOSMAŁA			Stadium, opracowanie	PROJEKT WYKONAWCZY PROJEKT ZAGOSPODAROWANIA TERENU	Skala 1:500
Sprawdził – spec. i nr upr.			DROGOWA		Kod tomu D.0.4
mgr inż. Maria TASARZ-WŁEZIŃ nr upr. proj. UAN 8346/143/87			Tytuł rysunku		Nr rys.
Kod dokumentu 0.2.5.0.7		Kod dokumentu D.0.4	PRZEKRÓJ KONSTRUKCYJNY		D.0.2
P.Z.		D.0.2			

SZCZEGÓŁ UŁOŻENIA OBRZEŻA



- ① obrzeże betonowe
- ② ława z betonu B-15



Kopowanie lub udostępnianie osobom trzecim
tylko za zgodą firmy PROBUD Sp. z o.o.
Podstawa prawna: Ustawa o prawie autorskim
i prawach pokrewnych (Dz. U. 1994r. nr 24 poz. 83)
oraz przepisy o prawie wynalazczym.

Zespół autorski – spec. i nr upr.		Data i podpis		Nazwa i adres obiektu budowlanego	
inż. Tadeusz ŚCIOG nr upr. proj. WD-NB-8346/3/80		03.2008		ZABUDOWA PODCIENI BUDYNKU SĄDÓW I PROKURATUR W TARNOBRZEGU UL. HENRYKA SIENKIEWICZA 27 TARNOBRZEG	
mgr inż. Marek KOSMAŁA				Stadium, opracowanie	
Sprawdził – spec. i nr upr.		03.2008		PROJEKT WYKONAWCZY PROJEKT ZAGOSPODAROWANIA TERENU	
mgr inż. Maria TASARZ-WLEZIEN nr upr. proj. UAN 8346/143/87				DROGOWA	
Kod dokumentu		Kod dokumentu		Tytuł rysunku	
0,2,7,0,7, P.Z.		D,0,4, D,0,3		SZCZEGÓŁ OBRZEŻA	
				Skala 1:500	
				Kod tomu D,0,4	
				Nr rys. D,0,3	